

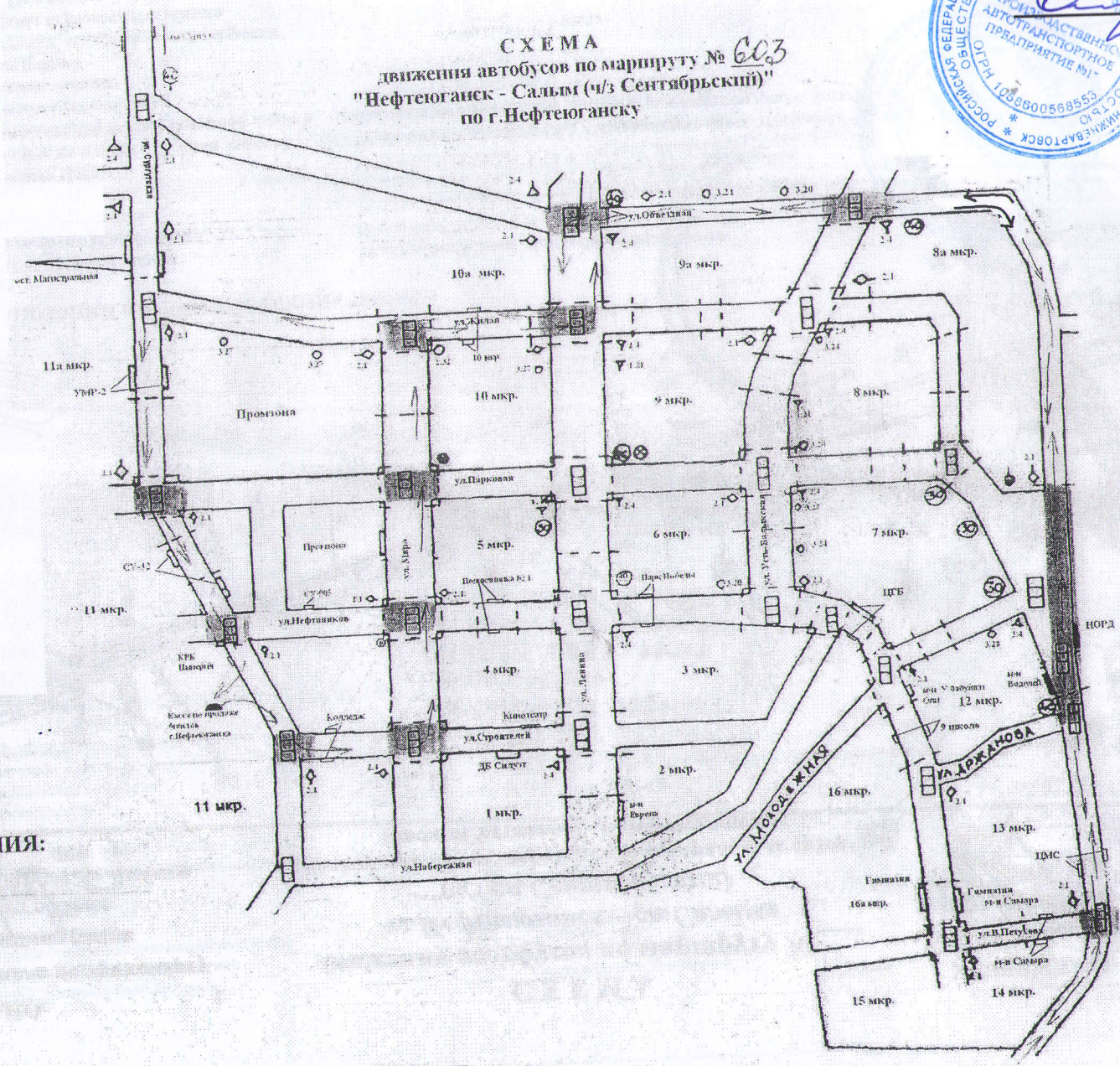
"Утверждаю"

Директор ООО "ПАТП-1"







Каплинин Г.В.



### СХЕМА движения автобусов по маршруту № 603 "Нефтеюганск - Салым (ч/з Сентябрьский)" по г. Нефтеюганску



#### УСЛОВНЫЕ ОБОЗНАЧЕНИЯ:

-  - светофор транспортный и пешеходный;
-  - дорожный знак;
-  - остановка на маршруте;
-  - направление движения;
-  - место отстоя;
-  - опасный участок

"Утверждаю"  
 Директор ООО "ПАТП-1"  
 Калинин Г.В.




СХЕМА  
 движения автобусов по маршруту № 603  
 "Нефтеюганск - Салым (ч/з Сентябрьский)"

Участок маршрута: перекресток федеральных автодорог  
 (кафе «Светлана») - г. Нефтеюганск



ОБОЗНАЧЕНИЕ ЦИФРОВЫХ ПОЗИЦИЙ И УСЛОВНЫЕ ОБОЗНАЧЕНИЯ:

- |                  |  |                  |  |
|------------------|--|------------------|--|
| 1 дорожный знак  | 1.8 Светофорное регулирование                | 14 дорожный знак | 4.1.1 Движение прямо                           |
| 2 дорожный знак  | 3.31 Конец зоны всех ограничений             | 15 дорожный знак | 4.2.1 Объезд препятствия справа                |
| 3 дорожный знак  | 6.2 Рекомендуемая скорость                   | 16 дорожный знак | 4.2.3 Объезд препятствия справа или слева      |
| 4 дорожный знак  | 2.1 Главная дорога                           | 17 дорожный знак | 5.15.5 Конец полосы                            |
| 5 дорожный знак  | 3.11 Ограничение массы                       | 18 дорожный знак | 5.15.3 Начало полосы                           |
| 6 дорожный знак  | 2.3.1 Пересечение со второстепенной дорогой  | 19 дорожный знак | 5.15.1 Направление движения по полосам         |
| 7 дорожный знак  | 2.3.2-2.3.2 Примыкание второстепенной дороги | 20 дорожный знак | 5.31 Зона с ограничением максимальной скорости |
| 8 дорожный знак  | 3.27 Остановка запрещена                     | 21 дорожный знак | 6.4 Место стоянки                              |
| 9 дорожный знак  | 3.11 Ограничение массы                       |                  |  |
| 10 дорожный знак | 3.20 Обгон запрещен                          |                  |  |
| 11 дорожный знак | 3.24 Ограничение максимальной скорости       |                  |  |
| 12 дорожный знак | 3.21 Конец зоны ограничения обгона           |                  |  |
| 13 дорожный знак | 5.19.1-5.19.2 Пешеходный переход             |                  |  |

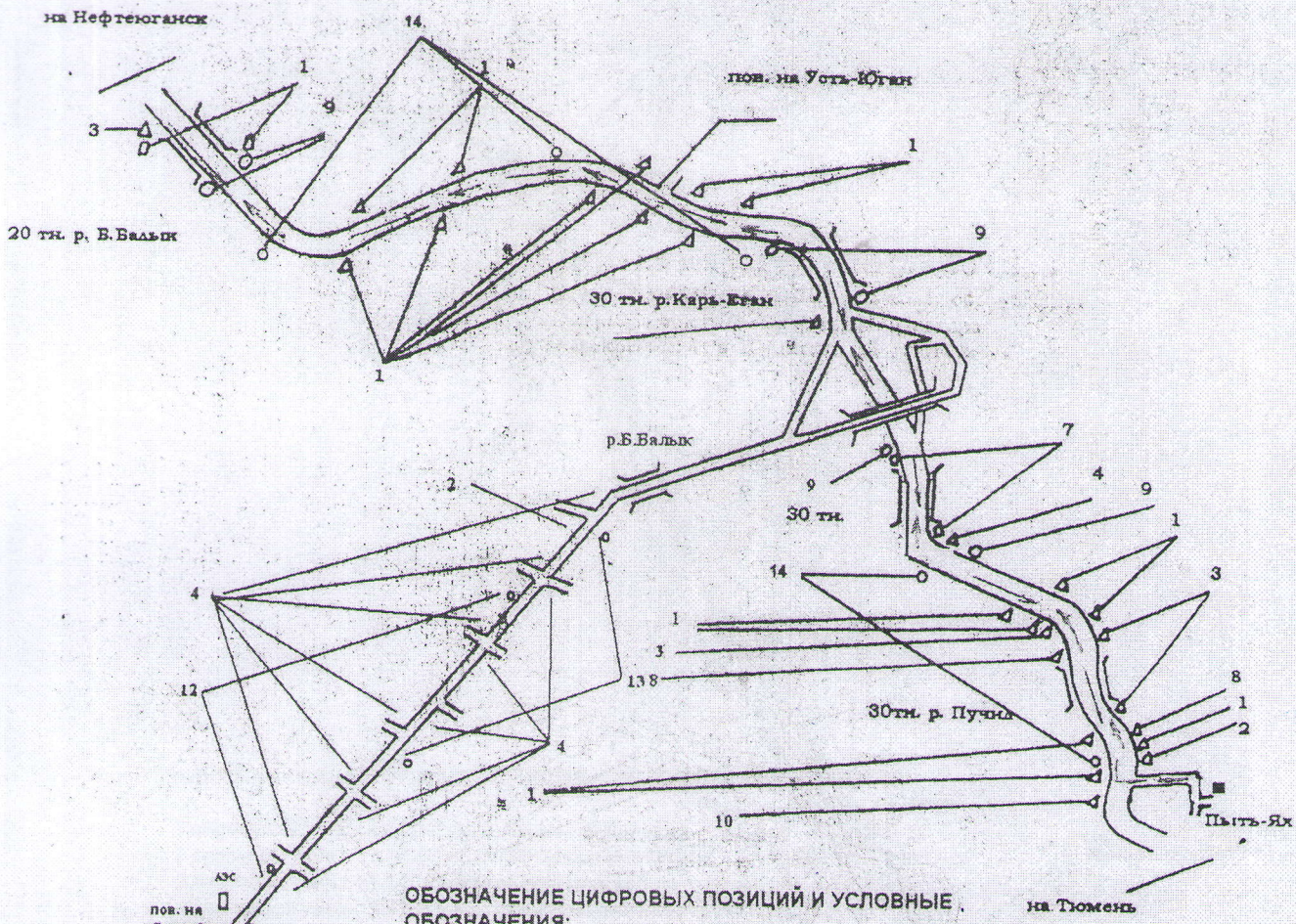
— мосты  
 — направление движения



"Утверждаю"  
 Директор ООО "ПАТП-1"  
 Калинин Г.В.

## СХЕМА движения автобусов по маршруту №103,603,508

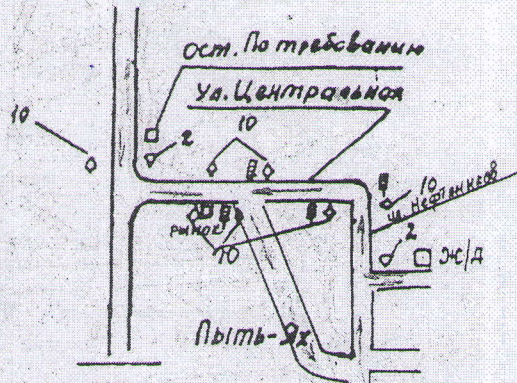
с указанием опасных участков, линейных и дорожных сооружений  
 Участок маршрута: перекресток главных федеральных дорог  
 (кафе «Светлана») – перекресток на п. Юганская Обь, г. Пять-Ях



ОБОЗНАЧЕНИЕ ЦИФРОВЫХ ПОЗИЦИЙ И УСЛОВНЫЕ  
 ОБОЗНАЧЕНИЯ:

- 1 дорожный знак 1.20
- 2 дорожный знак 2.4
- 3 дорожный знак 2.1
- 4 дорожный знак 2.3.1-2.3.3
- 5 дорожный знак 1.11.1-1.11.2
- 6 дорожный знак 1.12.1-1.12.2
- 7 дорожный знак 3.24
- 8 дорожный знак 4.2.1
- 9 дорожный знак 4.1.3
- 10 дорожный знак 5.32.1-5.32.3
- 11 дорожный знак 1.18.1-1.18.3
- 12 дорожный знак 3.27
- 13 дорожный знак 4.1.1
- 14 дорожный знак 3.20

- "Пешеходный переход"
- "Уступите дорогу"
- "Главная дорога"
- "Примыкание второстепенной дороги"
- "Опасный поворот"
- "Опасные повороты"
- "Ограничение максимальной скорости 50 км/ч"
- "Объезд препятствия справа"
- "Движение налево"
- "Направление поворота"
- "Сужение дороги"
- "Стоянka запрещена"
- "Движение прямо"
- "Обгон запрещен"

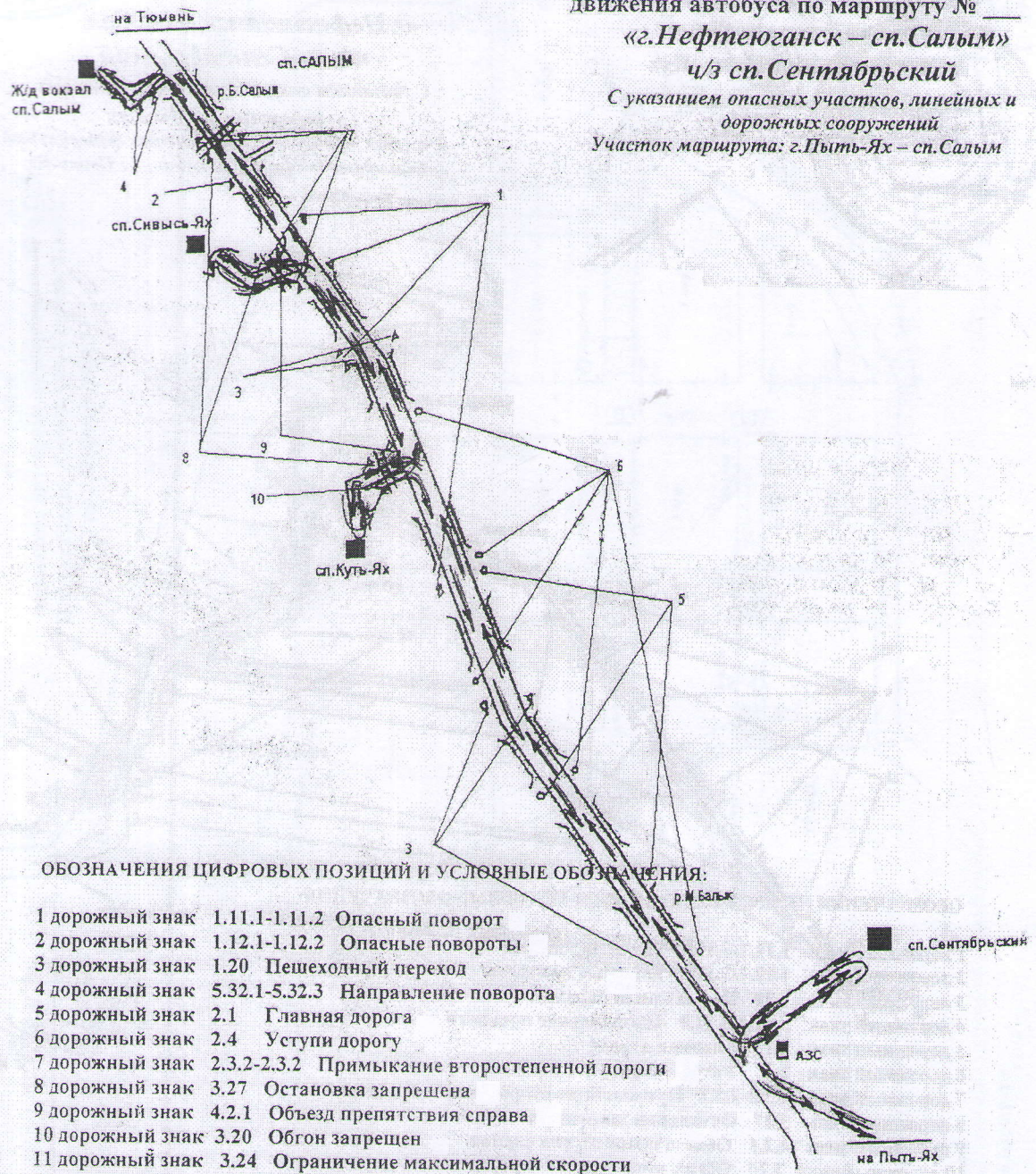


- мосты
  - светофорный объект
  - место отстоя
  - направление движения



Утверждаю  
Директор ООО "ПАТП-1"  
Капанин Г.В.

**СХЕМА**  
движения автобуса по маршруту № \_\_\_\_  
«г. Нефтеюганск – ст. Салым»  
ч/з ст. Сентябрьский  
С указанием опасных участков, линейных и  
дорожных сооружений  
Участок маршрута: г. Пыть-Ях – ст. Салым



**ОБОЗНАЧЕНИЯ ЦИФРОВЫХ ПОЗИЦИЙ И УСЛОВНЫЕ ОБОЗНАЧЕНИЯ:**

- |                  |  |
|------------------|--|
| 1 дорожный знак  | 1.11.1-1.11.2 Опасный поворот                |
| 2 дорожный знак  | 1.12.1-1.12.2 Опасные повороты               |
| 3 дорожный знак  | 1.20 Пешеходный переход                      |
| 4 дорожный знак  | 5.32.1-5.32.3 Направление поворота           |
| 5 дорожный знак  | 2.1 Главная дорога                           |
| 6 дорожный знак  | 2.4 Уступите дорогу                          |
| 7 дорожный знак  | 2.3.2-2.3.2 Присыкание второстепенной дороги |
| 8 дорожный знак  | 3.27 Остановка запрещена                     |
| 9 дорожный знак  | 4.2.1 Объезд препятствия справа              |
| 10 дорожный знак | 3.20 Обгон запрещен                          |
| 11 дорожный знак | 3.24 Ограничение максимальной скорости       |
| 12 дорожный знак | 4.1.3 Движение налево                        |
| 13 дорожный знак | 1.18.1-1.18.3 Сужение дороги                 |
| 14 дорожный знак | 4.1.1 Движение прямо                         |

- мосты

- место отстоя

→ - направление движения